

PENSAR GLOBAL, AGIR LOCAL

PROGRAMA

XIX

ENCONTRO NACIONAL

de **MUNICÍPIOS**

com **CENTRO HISTÓRICO**

Linhas de força da toponímia no Centro Histórico de Santarém, séculos XIX e XX

**António Canavarro
José Raimundo Noras**

**Município de Santarém
Gabinete do Centro Histórico**

21 e 22 de Novembro de 2024
Casa do Brasil . SANTARÉM

Associação Portuguesa dos Municípios com Centro Histórico . Câmara Municipal de Santarém



O que é a toponímia?

“A toponímia é um repositório de informações e cultura que materializa e perpetua a história, a geografia e a organização político administrativo dos lugares, refletindo e revelando os costumes, as tradições, as movimentações das atividades económica, sociais e políticas, as tendências de ordem religiosa, as modificações educacionais, entre outras. A toponímia constitui um meio de referência territorial, com função cultural e comunicacional, contribuindo, simultaneamente, para a memorização de acontecimentos, características locais e personalidades, consubstanciando-se em designações ou identificações. Os topónimos constituem-se, assim, como mensageiros culturais capazes de através do seu entendimento alcançar conhecimento e interpretar significados, cujas relações com o espaço e as suas especificidades são largamente ultrapassadas, projetando a qualificação dos lugares e difusão dos elementos patrimoniais”.

Gonçalo Poeta Fernandes *in* “Desafios e Constrangimentos do Estudo da Toponímia Intervenções e contributos”. Universidade da Beira Interior.

O que é a toponímia?

Toponímia (do grego) τόπος, "lugar", e ὄνομα, "nome", significando, portanto, "nome de lugar", é a divisão da onomástica que estuda os nomes geográficos ou topónimos, ou seja, nomes próprios de lugares, da sua origem e evolução; é considerada uma parte da linguística, com fortes ligações com a história, arqueologia, linguística e a geografia...

Sendo que entre este conceito lato, existem diversos ramos que se ocupam dos nomes dos rios, dos lagos, mares e oceanos, ou dos relevos e acidentes geográficos.

A Antroponímia é ramo da toponímia que se dedica ao estudo das biografias dos homenageados, como por exemplo, quem foi Serpa Pinto ou José Paulo?



Exemplos de placas toponímicas
Fotografia António Canavarro

PORTUGAL
ANTIGO E MODERNO

DICCIONARIO

Geographico, Estatistico, Chorographico, Heraldico, Archeologico,
Historico, Biographico e Etymologico

DE TODAS AS CIDADES, VILLAS E FREGUEZIAS DE PORTUGAL

E DE GRANDE NUMERO DE ALDEIAS

Se estas são notaveis, por serem patria de homens celebres, por batalhas ou outros factos
importantes que n'ellas tiveram lugar, por serem solares
de familias nobres, ou por monumentos de qualquer natureza alli existentes

NOTICIA DE MUITAS CIDADES E OUTRAS POVOAÇÕES DA LUSITANIA

De que apenas restam vestigios ou sómente a tradição

POR

Augusto Soares d'Azevedo Barbosa de Pinho Leal

VOLUME



DECIMO II

LISBOA

LIVRARIA EDITORA TAVARES CARDOSO & IRMÃO

5 — Largo de Camões — 6

“(...) As ruas de Santarém, como as de todas as povoações antigas, são estreitas, tortas, imundas e mal calçadas (...)”

Pinho Leal

Exemplos de fontes impressas

Como chamar a uma rua?

Vários tipos de origem



Largo do Marecos

Calçada do Monte

Rua do Outeirinho

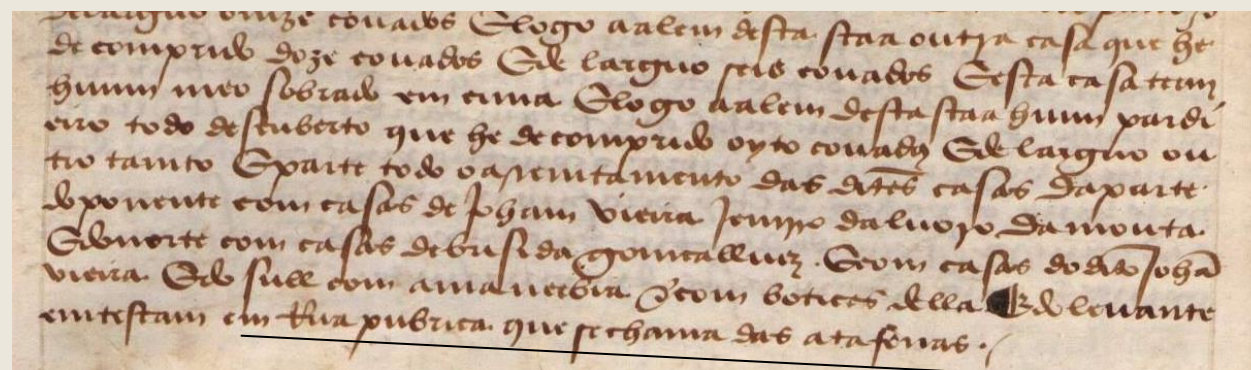
Travessa dos Surradores

Beco das Atafonas



Atafona

Região Autónoma dos Açores



Tombo das Capelas do Espírito Santo

ANTT, séc. XV, PT-TT-FC-005-274

Nomes antigos


Memórias Perdidas

Beco do/a Cacaímba

Beco do Feleijo

Travessa Padre António Fernandes

Travessa das Condiñas (?)

Rua José Paulo  Quem foi José Paulo?

a Câmara Municipal do Concelho de Santarém, deliberou, e deu o terreno perdido fazendo-se os espelivos muros, em sessão de Vere de correição em 24 de fevereiro.


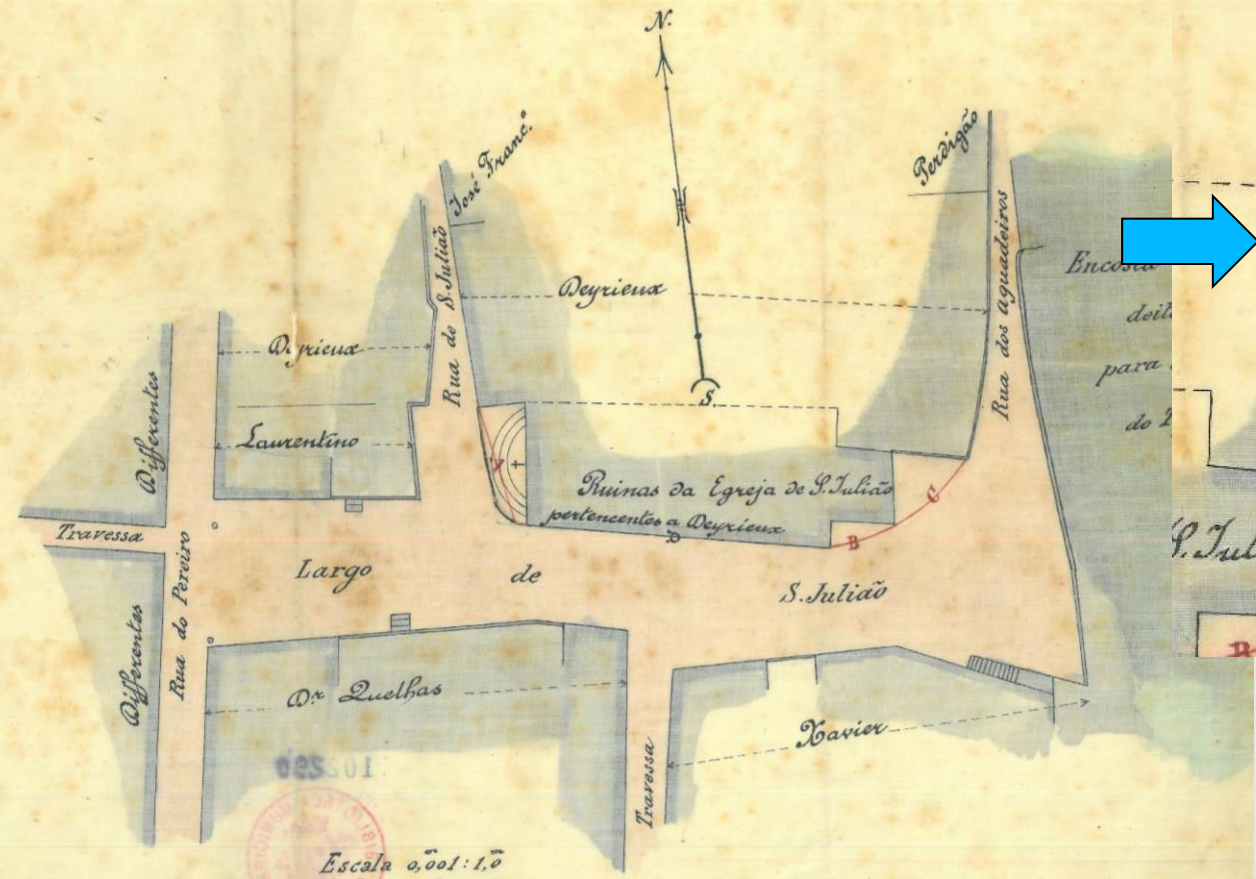

onde pela linha encarnada sobre as letras A, B e C se veem projectados uns muros de vedação que o proprietario abaixo assignado pretende construir.

PLANTA DO LARGO DE S. JULIÃO

d'esta Cidade

O Tridiente

Handwritten signature



Santarém 1 de Junho de 1889
Alexandre Noël Duprieux



Largo de São Julião, planta 1889
Noël Duprieux
BMS - Gavetas

Largo Passos Manuel Praça Sá da Bandeira

séc. XIII – Rossio / Terreiro do Paço / Praça Nova

séc. XVII/XVIII Largo do Colégio

1883 - Largo Passos Manuel

1914 - Largo Sá da Bandeira



Largo Passos Manuel

Cortejo do Liceu

1911, col. particular

Monarquia Constitucional – principais alterações

Nome antigo	Data da mudança	Nome novo	proposta
Rua das Figueiras / Rua da Biblioteca	17/06/1880	Rua Luís de Camões	José Joaquim Nunes*
Largo do Colégio	23/08/1883	Largo Passos Manuel	José Joaquim Nunes*
Praça Velha	23/08/1883	Praça Visconde Serra do Pilar	José Joaquim Nunes*
Azinhaga do Livreiro	10/03/1885	Av. António dos Santos	Joaquim Maria da Silva*
Rua Direita	23/01/1890	Rua Serpa Pinto	Petição de 60 habitantes
Rua de S. Nicolau	23/01/1890	Rua Capelo e Ivens	José Maria Henriques**
Rua de Manços	9/10/1890	Rua João Afonso	José Joaquim Nunes*
Rua do Pereiro/da Porta Valada	9/10/1890	Rua Tenente Valadim	Pai do homenageado
Travessa do Postigo / D. Margarida	23/12/1896	Rua Pedro Canavarro	Augusto José de Castro*
Rua do Conde	26/05/1897	Rua do Conselheiro Mariano de Carvalho*	Alfredo Glauco de Oliveira*
Avenida da Alcáova	26/05/1897	Rua do Conde do Alto Mearim	Alfredo Glauco de Oliveira*
Travessa dos Sete Cantos	5/10/1900	Rua Guilherme de Azevedo	Francisco Fernão Pires*

* Vereador ** Presidente da Câmara

Acta de sessão de dia 17 de junho de 1880.

Anno do Nascimento de Nosso Senhor Jesus Christo de mil e trezentos e oitenta, nos dezasete dias do mez de junho do dito anno, n'esta Cidade de Santarém, e Paços do Concelho, estando presentes os Senhores Paulino de Gouveia e Felix presidente da Camara Municipal d'este Concelho, vice-presidente Joaquim de Barros Corrêa e Vereadores José Joaquim de Almeida, Adriano de Almeida, Joaquim Augusto de Almeida Padroso, Francisco de Paula e Castro, Joaquim Maria de Castro, foi aberta a sessão pelo referido presidente e declarou que no dia nove do presente mez de junho houve feitura e concurso para levantamento de tres legados de guardas campestres n'esta Concelho, tendo concorrido tres individuos e dentre n'esta Concelho dos quaes apresentaram requerimentos, e são os seguintes: Antunes de Mattos e o Sotomaior - Joaquim Coração Junior de Albuquerque e o Montez Sotomaior - e os de examinar os documentos e requerimentos instrua sua patrone, delebora e unanimidade nomear os guardas campestres do Concelho. Depois do que foi apresentado um requerimento d'alguns moradores no lugar d'Atalaia, pedijam d'otmentor d'este Concelho, pedindo que se abria em parte a directriz de lanceo da estrada municipal de Santarém e Alentejo, compreendendo de entre o Pontal de Sentieira e Alentejo. Indeferido o requerimento por se seguir a seguinte: - que a ^{ma} area da Bibliotheca se do nome de Luiz de Camões - que se agradea a Grande Commespa e separada n'esta Cidade para comemorar o tricentenario de Camões, os serviços por ella prestados a Bibliotheca Municipal Camões, pedindo a continuação d'esses serviços até que a mesma

do Concelho. Depois do que foi apresentado um requerimento d'alguns moradores no lugar d'Atalaia, pedijam d'otmentor d'este Concelho, pedindo que se abria em parte a directriz de lanceo da estrada municipal de Santarém e Alentejo, compreendendo de entre o Pontal de Sentieira e Alentejo. Indeferido o requerimento por se seguir a seguinte: - que a ^{ma} area da Bibliotheca se do nome de Luiz de Camões - que se agradea a Grande Commespa e separada n'esta Cidade para comemorar o tricentenario de Camões, os serviços por ella prestados a Bibliotheca Municipal Camões, pedindo a continuação d'esses serviços até que a mesma

I República – algumas alterações

Nome anterior	Data da mudança	Nome novo	proposta
Rua do Conde do Alto Mearim*	8/01/1910	Avenida 5 de Outubro	“Câmara republicana”
Rua Hintze Ribeiro*	6/12/1910	Rua 1.º Dezembro	“Câmara republicana”
Rua Mariano de Carvalho”	6/12/1910	Rua Elias Garcia	“Câmara republicana”
Rua do Milagre /do Hospital	6/12/1910	Rua Miguel Bombarda	“Câmara republicana”
Largo Passos Manuel**	18/02/1914	Largo Sá da Bandeira	Pedro António Monteiro*
Largo do Salvador	18/02/1914	Largo Passo Manuel	Pedro António Monteiro*
Largo da Graça	17/11/1916	Largo Pedro Álvares Cabral	Comissão de Salvação dos Monumentos de Santarém
Calçada da Atamarma (parte)	17/11/1916	Calçada Mem Ramires	Comissão de Salvação dos Monumentos de Santarém
Largo das Capuchas	23/07/1923	Largo Pedro António Monteiro	Francisco Serra Frazão*

* Vereador ** Presidente da Câmara

Estado Novo

Nome anterior	Data da mudança	Nome novo	proposta
Travessa das Burriqueiras	10/02/1930	Travessa da Hera	Marques dos Santos*
Travessa do Requeixo	18/07/1931	Rua Dr. Joaquim Luís Martins	Comissão Administrativa
Rua Guilherme de Azevedo (parte sul)	22/11/1935	Rua Teixeira Guedes	Capitão Romeu Correia
Travessa do Sardinha	> 1934 <1945	Rua Júlio Araújo	Henrique Dias Vigário*
Travessa do Ralo	30/01/1952	Rua José Cardoso da Silva Júnior	Comissão Administrativa
Travessa dos Bacelos	31/08/1955	Travessa Maestro Luís Silveira	Círculo Cultural Scalabitano
Rua direita da Porta de São Tiago	17/02/1963	Rua de Santa Margarida	Marques dos Santos*
Rua Elias Garcia (parte oriental)	6/07/1960	Eng.º Agrónomo António Antunes Júnior	Comissão Administrativa
Barroca das Olarias	15/06/1960	Largo Mem Ramires	Comissão Administrativa

Estado Novo

Nome anterior	Data da mudança	Nome novo	proposta
Travessa da Misericórdia	24/08/1955	Rua General Almeida Topinho	Comissão Administrativa
Largo do Museu / largo de São Martinho	04/10/1967	Largo Eng.º Zeferino Sarmento	Comissão Administrativa
Travessa da Graça	6/03/1968	Travessa Vila de Belmonte	Comissão Administrativa

Jazigo da família Almeida Topinho / Ginestal Machado
 Cemitério dos Capuchos
 Santarém



Democracia

Nome anterior	Data da mudança	Nome novo	proposta
Rua General Almeida Topinho	23/11/1975	Travessa da Misericórdia	
Largo São Nicolau	07/03/1975	Largo Ramiro Nobre	Comerciantes da Rua Capelo e Ivens Comissão Administrativa
Beco dos Galegos	28/11/1988	Beco das Olarias	Junta de Freguesia do Salvador
Calçada da Graça	28/09/2015	Calçada D. Pedro de Menezes	Luís Mata, historiador.

* Vereador ** Presidente da Câmara

António Pelarigo - «Em São Nicolau» / Vítor Rodrigues / J.A.

[...] Em São Nicolau
nenhum muído era mau

[...]
era loucura na calçada da armargura
guiando ou sendo o pendura
dos carrinhos de ladeira [...]

[...]
Eu ouvia o Cabaceiro
e os sinos de Marvila
ia às escolas do Pereiro
aos touros fora de vila
[...]



António Canavarro

antonio.canavarro.ext@cm-santarem.pt

José Raimundo Noras

jose.noras@cm-santarem.pt

Município de Santarém

Gabinete do Centro Histórico

centro.historico@cm-santarem.pt

Muito obrigado!!!

